QUADRO DI CALCOLO DEL RISCHIO GENERATO DALLE NUOVE PREVISIONI URBANISTICHE

N. VARIANTE	DESCRIZIONE VIGENTE ANCHE REL. ADDIZIONE	A STATO DEL RISCHIO ATTUALE	B STATO DEL PERICOLO ATTUALE	C STATO DI USO DEL SUOLO ATTUALE	D STATO DI USO DEL SUOLO NUOVO	E STATO DEL RISCHIO NUOVO (RnO)
VARIANTE N. 1, 2, 18-24, 27, 34-36	Su aree non edificate o edificate marginali (residenziali e/o produttive) si prevedono nuove edificazioni residenziali e/o produttive	R0	A-SSB-PTA (Valore 0,25)	A0 (Valore 1,00)	R0 (Valore 0,40)	R0 = 0,00
VARIANTE N. 3	Su aree non edificate o edificate marginali (residenziali e/o produttive) si prevede un'area di espansione residenziale e/o mista residenziale/produttiva	R0	A-SSB-PTA (Valore 0,25)	A0 (Valore 1,00)	I-A-SSC (Valore 0,40)	R0 = 0,00
VARIANTE N. 7-10, 12-14, 28, 32, 38-39	Su aree non edificate o edificate marginali (residenziali e/o produttive) si prevedono nuove edificazioni residenziali e/o produttive	R0	A-SSB-PTA (Valore 0,25)	A0 (Valore 1,00)	A-SR-C (Valore 0,20)	R0 = 0,00
VARIANTE N. 11	Si prevede la realizzazione di una piattaforma ecologica con manutenzione di un'area di servizio esistente	R0	A-SSB-PTA (Valore 0,25)	I-A-SSC (Valore 0,40)	A-SR-C (Valore 0,20)	R0 = 0,00
VARIANTE N. 15	Si prevede la realizzazione di una piattaforma ecologica con manutenzione di una area per servizio esistente	R0	A-SSB-PTA (Valore 0,25)	I-A-SSC (Valore 0,40)	A-SR-C (Valore 0,20)	R0 = 0,00
VARIANTE N. 16	Si prevede la realizzazione di una area di servizio per il ricovero di mezzi e materiali comunali con annessa area di servizio esistente	R0	A-SSB-PTA (Valore 0,25)	A-SR-C (Valore 0,20)	A-SR-C (Valore 0,20)	R0 = 0,00
VARIANTE N. 17	Si prevede la realizzazione di una area di servizio per il ricovero di mezzi e materiali comunali con annessa area di servizio esistente	R0	A-SSB-PTA (Valore 0,25)	PR-SD (Valore 0,87)	A-SR-C (Valore 0,20)	R0 = 0,00
VARIANTE N. 31	Su aree non edificate o edificate marginali (residenziali e/o produttive) si prevedono nuove edificazioni residenziali e/o produttive	R0	A-SSB-PTA (Valore 0,25)	A-SR-C (Valore 0,20)	A-SR-C (Valore 0,20)	R0 = 0,00
VARIANTE N. 33	Su aree non edificate o edificate marginali (residenziali e/o produttive) si prevedono nuove edificazioni residenziali e/o produttive	R0	A-SSB-PTA (Valore 0,25)	A0 (Valore 1,00)	A-SR-C (Valore 0,20)	R0 = 0,00
VARIANTE N. 37	Su aree non edificate o edificate marginali (residenziali e/o produttive) si prevedono nuove edificazioni residenziali e/o produttive	R0	A-SSB-PTA (Valore 0,25)	I-A-SSC (Valore 0,40)	R0 (Valore 0,40)	R0 = 0,00
VARIANTE N. 40	Su aree non edificate o edificate marginali (residenziali e/o produttive) si prevedono nuove edificazioni residenziali e/o produttive	R0	A-SSB-PTA (Valore 0,25)	PR-SD (Valore 0,87)	R0 (Valore 0,40)	R0 = 0,00
VARIANTE N. 41	Si prevede la realizzazione di una area di servizio per il ricovero di mezzi e materiali comunali	R0	A-SR-A-PTZ (Valore 1)	A-SB (Valore 0,75)	PR-SD (Valore 0,87)	R0 = 0,00
VARIANTE N. 42	Si prevede la realizzazione di una area di servizio per il ricovero di mezzi e materiali comunali	R0	A-SR-A-PTZ (Valore 1)	A-SB (Valore 0,75)	PR-SD (Valore 0,87)	R0 = 0,00
VARIANTE N. 43	Si prevede la realizzazione di una area per il ricovero di mezzi e materiali comunali	R0	A-SSB-PTA (Valore 0,25)	A-SR-C (Valore 0,20)	C-PR-C (Valore 0,45)	R0 = 0,00
VARIANTE N. 44	Si prevede la realizzazione di una area per il ricovero di mezzi e materiali comunali	R1	SH-SSC (Valore 0,4)	A-SB (Valore 0,75)	C-PR-C (Valore 0,45)	R1 = 0,18
		R1	I-SSC (Valore 0,4)	A-SB (Valore 0,75)	C-PR-C (Valore 0,45)	R1 = 0,18
VARIANTE N. 45	Si prevede la realizzazione di una area per il ricovero di mezzi e materiali comunali	R0	A-SSB-PTA (Valore 0,25)	A-SR-C (Valore 0,20)	C-PR-C (Valore 0,45)	R0 = 0,00
VARIANTE N. 46	Si prevede la realizzazione di una area per il ricovero di mezzi e materiali comunali	R1	SH-SSC (Valore 0,4)	A-SB (Valore 0,75)	C-PR-C (Valore 0,45)	R1 = 0,18
		R1	I-SSC (Valore 0,4)	A-SB (Valore 0,75)	C-PR-C (Valore 0,45)	R1 = 0,18
VARIANTE N. 47	Si prevede la realizzazione di una area per il ricovero di mezzi e materiali comunali	R0	I-SSC (Valore 0,4)	A-SB (Valore 0,75)	R0 (Valore 0,40)	R0 = 0,00
VARIANTE N. 48	Si prevede la realizzazione di una area per il ricovero di mezzi e materiali comunali	R1	SH-SSC (Valore 0,4)	A-SB (Valore 0,75)	R0 (Valore 0,40)	R1 = 0,18
		R2	I-SSC (Valore 0,4)	A-SB (Valore 0,75)	R0 (Valore 0,40)	R2 = 0,30
VARIANTE N. 49	Si prevede la realizzazione di una area per il ricovero di mezzi e materiali comunali	R0	SH-SSC (Valore 0,4)	PR-SD (Valore 0,87)	A-SR-C (Valore 0,20)	R0 = 0,00
VARIANTE N. 50	Si prevede la realizzazione di una area per il ricovero di mezzi e materiali comunali	R2	SH-SSC (Valore 0,4)	PR-SD (Valore 0,87)	A-SR-C (Valore 0,20)	R2 = 0,30
VARIANTE N. 4-6	Si prevede la realizzazione di una area per il ricovero di mezzi e materiali comunali e di una area per il ricovero degli autobus (rimozione RR) e RS	V-A-RM-VTB, RR5,6,8-VTB, RS1,5, CH-LEG,LO-SBL, RSC-RC				
VARIANTE N. 5-6	Si prevede la realizzazione di una area per il ricovero di mezzi e materiali comunali (rimozione SBL CSEG) e di una area RSU (vicinia Somaglia)	V-A-RM-VTB, RR5,6,8-VTB, RS1,5, CH-LEG,LO-SBL, RSC-RC				
VARIANTE N. 5-6	Si prevede la realizzazione di una area per il ricovero di mezzi e materiali comunali (rimozione SBL CSEG) e di una area RSU (vicinia Parte)	V-A-RM-VTB, RR5,6,8-VTB, RS1,5, CH-LEG,LO-SBL, RSC-RC				

COMUNE DI LIVO
PROVINCIA DI TRENTO

PIANO REGOLATORE GENERALE VARIANTE 2018

TAV_0001

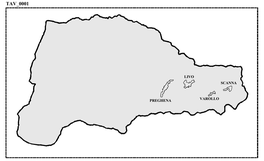

Il Segretario Comunale	Il Commissario ad acta	Il Redattore
		ORDINE DEGLI ARCHITETTI DELLA PROV. DI TRENTO dott. arch. WALTER DALPIAZ ISCRIZIONE ALBO N° 646

TAV_0006
1:5000
11.07.2018

ALLEGATO PER LA VALUTAZIONE PREVENTIVA DEL RISCHIO GENERATO DALLE NUOVE PREVISIONI URBANISTICHE

STUDIO TECNICO ASSOCIATO D'ARCHITETTURA
dott. arch. WALTER DALPIAZ dott. arch. AGNESE ZADRA
38023 CLES (TN) Via T. e G. Lorenzoni, 8 - Tel. e Fax. 0463-421800 - E-mail: waltardalpiaz@gmail.com - Cod. Fisc. e Part. Iva 02 037 070 220

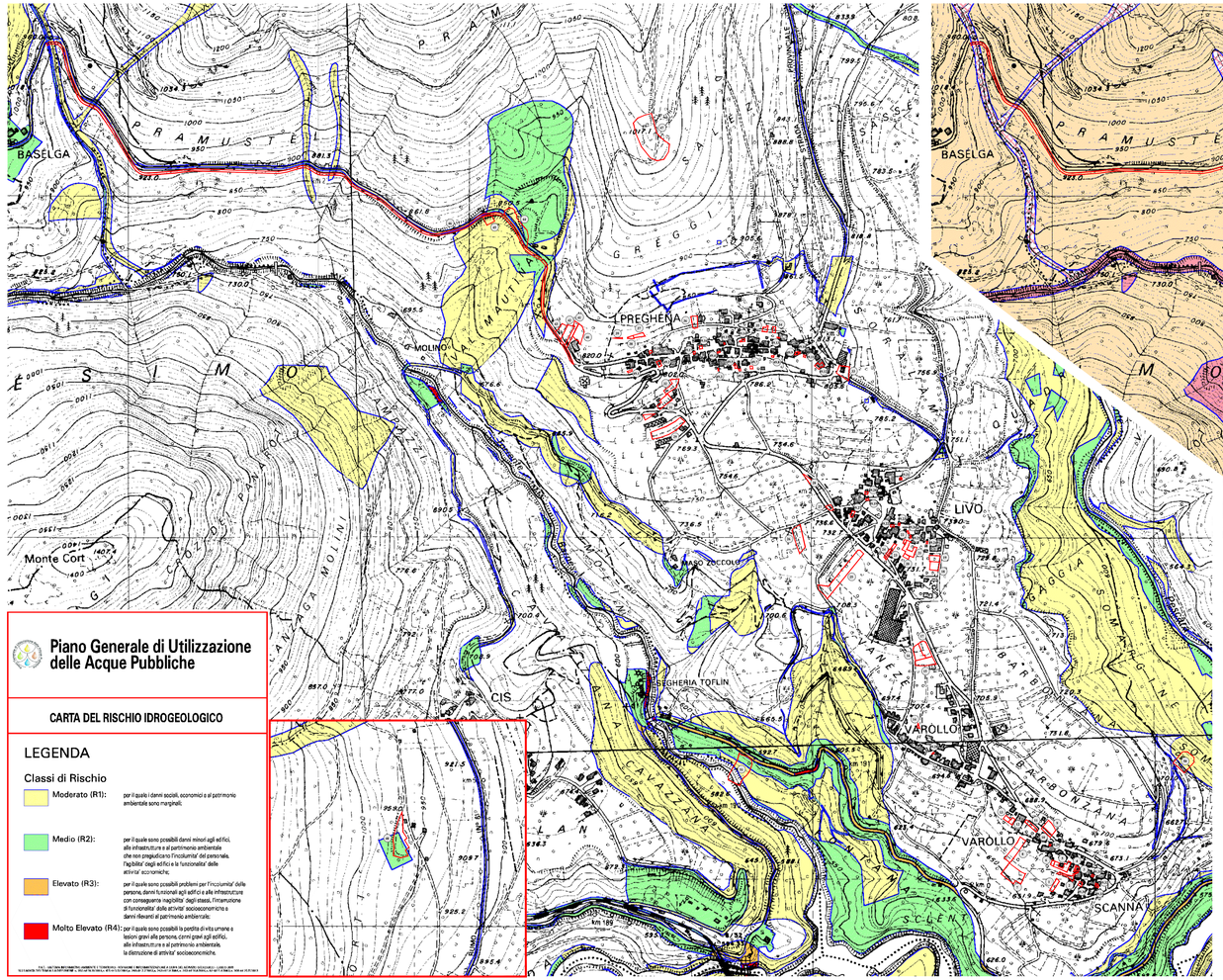

Piano Generale di Utilizzazione delle Acque Pubbliche

CARTA DEL RISCHIO IDROGEOLOGICO

LEGENDA

Classi di Rischio

- Moderato (R1): per il quale i danni sociali, economici e al patrimonio ambientale sono marginali.
- Medio (R2): per il quale sono possibili danni minori agli edifici, alle infrastrutture e al patrimonio ambientale che non pregiudicano l'incolumita' del personale, l'agibilita' degli edifici e la funzionalita' delle attivita' economiche;
- Elevato (R3): per il quale sono possibili problemi per l'incolumita' delle persone, danni funzionali agli edifici e alle infrastrutture con conseguente inagibilita' degli stessi, l'interruzione di funzionalita' delle attivita' socioeconomiche e danni rilevanti al patrimonio ambientale;
- Molto Elevato (R4): per il quale sono possibili la perdita di vita umana e lesioni gravi alle persone, danni gravi agli edifici, alle infrastrutture e al patrimonio ambientale, la distruzione di attivita' socioeconomiche.

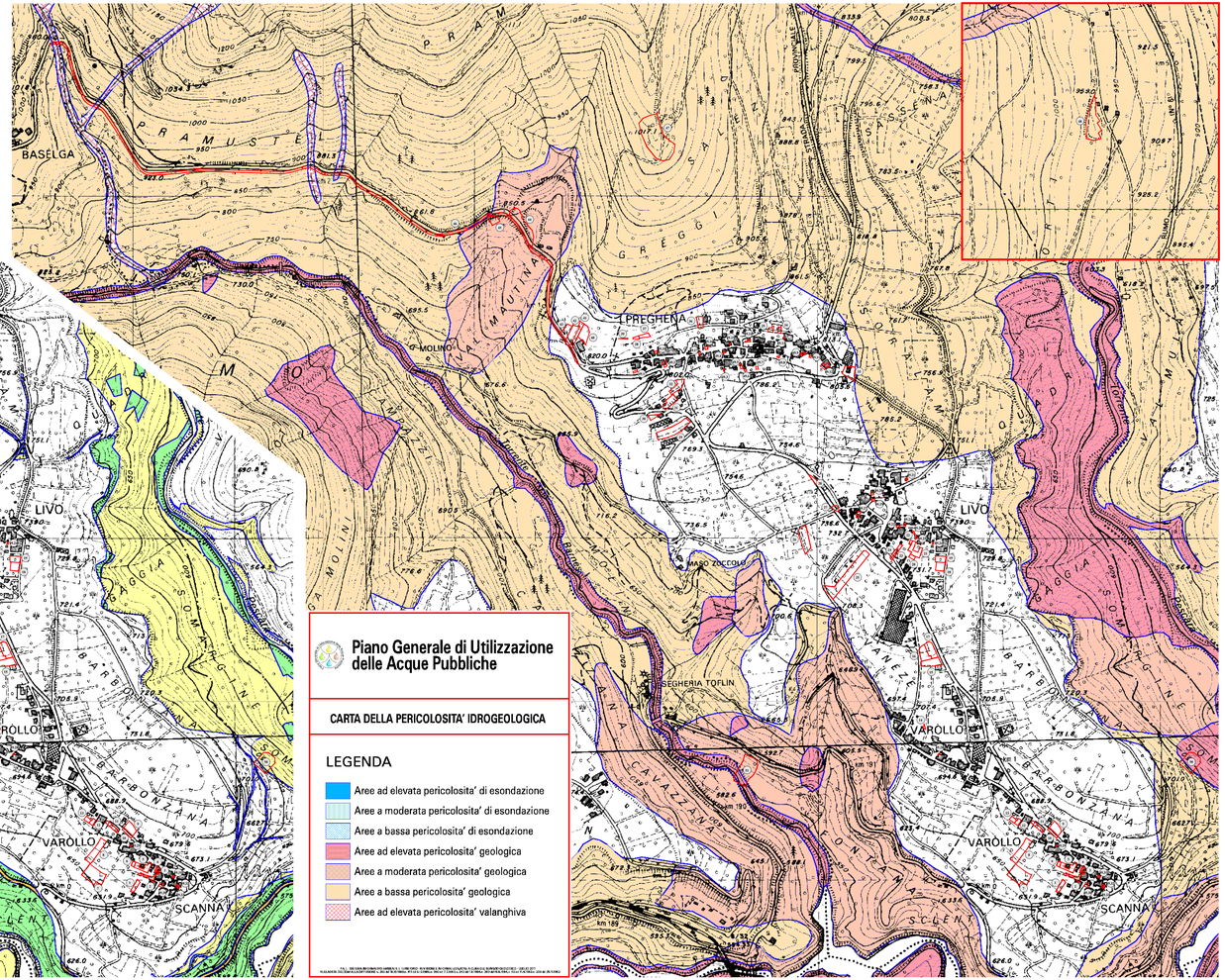

Piano Generale di Utilizzazione delle Acque Pubbliche

CARTA DELLA PERICOLOSITA' IDROGEOLOGICA

LEGENDA

- Aree ad elevata pericolosita' di esondazione
- Aree a moderata pericolosita' di esondazione
- Aree a bassa pericolosita' di esondazione
- Aree ad elevata pericolosita' geologica
- Aree a moderata pericolosita' geologica
- Aree a bassa pericolosita' geologica
- Aree ad elevata pericolosita' valanghiva